

9.5.2023

HAKIJA

Inkoon kalatalousalue

HAKEMUS

Inkoon kalatalousalue on hakemuksellaan 8.11.2022 pyytänyt, että Varsinais-Suomen elinkeino-, liikenne- ja ympäristökeskus (ELY-keskus) asettaisi seuraavat kalastuskiellot:

Kaikki kalastus kielletty Ingarskilanjoen edustalla 1.9.-30.11. meritaimenen nousun turvaamiseksi

Ingarskilanjoen vesistö Solbergajoki mukaan lukien kaikki kalastus kielletty koski- ja virtapaikoilla vuoden ympäri. Kalastus verkoilla ja rysillä ja katiskoilla kielletään koko Ingarskilanjoen vesistössä Solbergajoki mukaan lukien ajalla 1.8.-31.12.

Kaikki kalastus kielletty onkimista lukuunottamatta ajalla 1.5.-30.6. kuhan kudun suojelemiseksi seuraavilla alueilla: Stävövikén, Torbackaviken, Svenviken, Innanbäckviken, Kyrkfjärden, Fagervik och Nötöfladan.

Hakemuksen liitteenä on kartat joissa alueet on esitetty. Hakemus perustuu Velmukarttapalvelun lajien esiintymistodennäköisyysmallinnuksiin, erityisesti kuhanpoikasten esiintymismallinnuksiin sekä paikallistuntemukseen ja kokemukseen. Hakemus on käsitelty Inkoon kalatalousalueen yleiskokouksessa 28.4.2022.

Nyt haettavat kiellot ovat jatkoa aiemmin voimassaolleille kalastuskielloille. Kalastuskieltoja tarvitaan kuhan kuturauhan suojelemiseksi sekä kaikkien kalastajaryhmien kuhasaaliiden varmistamiseksi. Kutuaikana kuha vahtii kutupaikkoja ja kalastus häiritsee kutua sekä sen säilymistä.

VÄLITOIMENPITEET

ELY-keskus kuuluttanut hakemuksen verkkosivuillaan ajalla 17.1.-23.2.2023. Kuulutuksesta on julkaistu ilmoitus Inkoon kunnan verkkosivuilla. Asiasta saatiin kaksi muistutusta.

LAUSUNNOT

Suomen vapaa-ajankalastajien keskusjärjestö toteaa seuraavaa:

Ingarskilajoen koski- ja virtapaikkojen sekä Solberganjoen osalta SVK huomauttaa, että kyseinen kieltihakemus on hieman epämääräinen. Siinä kuitenkin tarkoitetaan, että kaikenkattavaa ja ympärivuotista kalastuskieltoa haetaan nimenomaan Ingarskilajoen

koskille ja virta-alueille, verkko-, rysä- ja katiskakielto koskisi puolestaan koko vesistöä ajalla 1.8.–31.12. Verkkokalastuksen osalta esitys käytännössä aikaistaisi kalastusasetuksen mukaista vaelluskalavesistön verkkokalastuskielto kahdella viikolla sekä myös myöhentäisi kestoja yhdellä kuukaudella. Ingarskilajoen edustan osalta SVK kuitenkin tunnistaa Ingarskilajoen meritaimenen suojeluarvon ja kannattaa kalastuksen täysikieltoa koski- ja virta-alueille sekä myös haettavaa Ingarskilajoen vesistön verkko-, rysä- ja katiskakieltoa. Jokisuualueella on ollut aikaisempiakin rajoituksia. Mikäli kalastaja sattuisi alueelta saamaan saaliiksi esimerkiksi rasvaevällisen taimenen, olisi se kalastuslain mukaan joka tapauksessa vapautettava. Viehekalastuksen kieltämiselle vaelluskalojen kulun turvaamiseksi ei olisi olemassa kalastuslain 53 §:n edellyttämiä perusteita. SVK esittää edellä mainittujen vuoden 2018 laajuisten kalastusrajoitusten palauttamista sekä verkkokalastuksen mahdollista rajoittamista marraskuun loppuun saakka.

Kyrkfjärden, Innanbäckviken, Svensviken, Fagerviken ja Nötöfladannin osalta SVK ei vastusta kuhan kutuaikaista rauhoittamista kunhan se tehdään alueellisesti ja ajallisesti tarkkarajaisesti muuta kalastusta tarpeettomasti rajoittamatta. Kaiken kalastamisen kiellolle ei tässä laajuudessa ole perusteita. Alamitan nosto 45 senttimetriin sekä verkkojen silmäharvuuden suurentaminen 55 mm olisivat tehokkaampia hoitotoimenpiteitä.

SVK toteaa yhteenvetona, että Ingarskilajoen koski- ja virta-alueiden ympärivuotinen kalastuskielto voidaan Ingarskilajoen meritaimenen ainutlaatuisuuteen peilaten hyväksyä sellaisenaan. Ingarskilajoen edustalle haettavalle kaiken kalastuksen kiellolle ei sen sijaan löydy kalastuslaillisia perusteita. Myös muut merelle ehdotetut kieltoalueet ovat tarkoitukseensa nähden pääosin ylisuuria (yhteensä noin 660 ha) ja kieltoajat liian pitkiä. Kalatalousalueen tulisi tarkemmin määrittää keskeisimmät lisääntymisalueet, jonne mahdolliset ja oleellisiin pyyntimuotoihin kohdennetut kiellot myönnettäisiin kalastuslain 53 §:n perusteella. Hakemuksessa mainittujen heikkojen perusteluiden nojalla ELY-keskuksella ei SVK:n näkemyksen mukaan ole mahdollista rajoittaa kalastusta haetussa laajuudessa.

Nötö yhdistys-Nötö föreningen r.y on muistutuksissaan pitänyt rajoituksia kohtuuttomina. Haittoja pitäisi minimoida, mutta niitä on maksimoitu. Mökkien käyttöaika on käytännössä 4 kuukautta joista nyt puolet ajasta olisi kalastuskiellossa. Mahdollisuus kalastaa on tärkeä osa mökkeilyä. Onko tutkittu mahdollisuudet korvata kiellot alamittojen nostamisella ja isojen yksilöiden rauhoittamisella? Onko vaihtoehdiksi pohdittu istutuksia? Kuhan alamitta voitaisiin nostaa 45 senttiin ja isot yli 3.5kg kalat rauhoittaa kokonaan koko kalatalousalueella. Tontteihin liittyviltä vesialueilta pitäisi vaihtoehtoisesti poistaa kalastuskiellot tai ainakin sallia kalastus rannoilta ja laitureilta käsin. Täkykalojen pyynti sekä myös silakan verkkokalastus pitäisi sallia.

RATKAISU

Varsinais-Suomen ELY-keskus kieltää kalastuksen seuraavilla alueilla ja seuraavina aikoina (Karttaliite):

Ingarskilajoen vesistössä koski- ja virtapaikoilla Solbergajoki mukaan lukien kaikki kalastus kielletty vuoden ympäri.

Ingarskilajoen vesistössä kalastus verkoilla ja rysillä ja katiskoilla kielletään Solbergajoki mukaan lukien ajalla 1.8.-31.12.

Ingarskilajoen edusta: Kaikki kalastus kielletty 1.9.-30.11.

Kyrkfjärden, Innanbäckviken, Svensviken, Fagerviken och Nötöfladan:

Kaikki kalastus kielletty lukuunottamatta vapakalastusta rannalta käsin ajalla 15.5.-15.6.

Päätös on voimassa välittömästi päätöksen antopäivästä lähtien muutoksen hausta huolimatta ja on voimassa 31.12.2024 asti.

PERUSTELUT

Kalastuslain 53 § mukaan voi elinkeino-, liikenne- ja ympäristökeskus, jos vesialueella esiintyy kalalaji tai -kanta, jonka elinvoimaisuus tai tuotto on heikentynyt tai vaarassa heikentyä taikka vesialue on keskeinen kalalajin tai -kannan lisääntymisen kannalta, kieltää kalastamisen tietyllä pyydyksellä tai kalastustavalla taikka rajoittaa sitä; kieltää kalastamisen tietyssä ajankohtana tai rajoittaa sitä; rajoittaa käytettävien pyydysten määrää; kieltää tiettyä määrää suuremman saaliin ottamisen. Rajoitukset tai kiellot voidaan määrätä enintään kymmeneksi vuodeksi kerrallaan. Rajoitukset tai kiellot eivät saa rajoittaa kalastusoikeuden hyödyntämistä enempää kuin on välttämätöntä rajoituksen tai kiellon tavoitteen saavuttamiseksi.

ELY-keskus katsoo että Ingarskilanjoen taimenella on merkittävä suojeluarvo. Ingarskilanjokea on kunnostettu viime vuosina ja kieltämällä kalastus joen koski- ja virtapaikoilla ympärivuotisesti sekä kieltämällä verkko- ja rysäkalastus ajalla 1.8.-31.12. vuosittain luodaan paremmat edellytykset taimenkannan selviytymiselle ja elpymiselle. Tavoitetta tukee myös 1.9.-30.11 Ingarskilanjoen edustalle asetettava syksyinen kalastuskielto.

Luonnonvarakeskuksen mukaan kalastuksessa ja rannikkoympäristön tilassa tapahtuvat muutokset vaikuttavat kalastuksen säätelytarpeisiin. Viimeaikainen kehitys on johtanut siihen, että entistä suurempi osa saaliista pyydetään sesonkiluontoisesti silloin kun se on helpoimmin saatavilla, eli yleensä kutuaikana. Yksi säätelyn keskeisistä tavoitteista tulisi jatkossa olla kalojen kuturauhan turvaaminen. Kuhan, ahvenen ja hauen osalta ehdotettuja lisätoimenpiteitä ovat mm. lisääntymisaikaiset kalastuskiellot tärkeimmille lisääntymisalueille.

VELMU-kartoitusten ja -mallinnusten voidaan useissa tapauksissa katsoa olevan parasta käytettävissä olevaa tietoa kalastuslain 1 §:n periaatteiden mukaisesti. VELMU-kartoitusten, sekä paikallistuntemuksen mukaan Svensviken, Innanbäckviken, Kyrkfjärden, Fagerviken ja Nötöfladan ovat tärkeitä lisääntymisalueita kuhalle ja kalastuskiellot näille alueille turvaavat kuhan, mutta myös muiden kalojen kuturauhaa. Nötöfladan alueelle osuu myös Stora-Ramsjön luonnonsuojelualue, joka asettaa lisäksi omat rajoituksensa kalastukselle ja menee osittain päällekkäin nyt annettavan kalastuskieltoalueen kanssa

Kuha ei ole uhanalainen laji, mutta elää Suomessa levinneisyysalueensa pohjoisosassa. Sääolosuhteista riippuen vuosiluokkien vahvuus vaihtelee ja seurauksena tästä on huomattavan suuret vaihtelut vuosien ja alueiden välillä. Kuhakoiras vahtii hedelmöitettyä mätää kudun jälkeen ja on suhteellisen helppo saada saaliiksi tuohon aikaan. Lisääntymisen suojelemista voidaan pitää perusteltuna ja sillä voidaan katsoa olevan positiivisia vaikutuksia kuhakantaan ja kuhan kalastukseen.

Hakemuksen taustalla on perusteellinen keskustelu ja valmistelu kalatalousalueen jäsenten ja muiden paikallisten toimijoiden välillä. Hakemuksen on katsottava olevan kompromissi ja siten myös sosiaalisesti kestävä paikallisen päätöksenteon lopputulos kalastus- ja kalatalousalueen

kokouksissa, joihin on osallistunut vesialueen omistajien, ammattikalastajien ja vapaa-ajankalastajien edustajia. Päätös ottaa huomioon myös tutkimustiedon. Kalastuskielto koskee lähes kaikkea kalastusta ja siten myös verkkokalastusta kieltoalueilla.

ELY-keskuksen näkemys on, että lyhyet kalastuskiellot suhteellisen pienillä vesialueilla eivät rajoita kalastusoikeutta enempää kuin on tarpeen. Lähialueilla on lukuisia muita vastaavia kohteita joissa kalastusta voidaan harjoittaa. Vuodet ja olosuhteet vaihtelevat ja kieltoajoissa ja – paikoissa on oltava pieniä marginaaleja ja siten noudatetaan sopivassa määrin myös varovaisuusperiaatetta. Jotta rajoitukset eivät olisi ylimitoitettuja, on merialueen kieltoajojen kesto lyhennetty toukokuun puolestavälistä kesäkuun puoleenväliin ja vapakalastusta saa harjoittaa rannalta käsin (mukaan lukien laiturit ja sillat), joilta tapahtuvan kalastuksen ei pääsääntöisesti katsota vaikuttavan suojelun kohteena oleviin lajeihin.

Päätös on voimassa hakemuksen mukaisesti vuoden 2024 loppuun. ELY-keskus haluaa painottaa, että tavoitteena tulee jatkossakin olla tarkentaa kalastonhoito- ja säätelymenetelmiä, jotta säätelytoimista saadaan mahdollisimman tarkkarajaisia tarpeettomien kieltojen välttämiseksi.

Päätös on viivästynyt ollen voimassa välittömästi päätöksen antopäivästä lähtien muutoksenhausta huolimatta rajoitusaikojen voimaansaattamiseksi kutuaikojen ollessa käsillä.

SOVELLETUT OIKEUSOHJEET

Kalastuslaki 1 §, 53 §, 124 §

MUUTOKSENHAKU

Tähän päätökseen saa hakea muutosta valittamalla Helsingin hallinto-oikeuteen. Valitusosoitus on liitteenä.

Lisätietoja antaa tarvittaessa Paavo Suominen, puh. 0400-531641, sähköposti paavo.suominen@ely-keskus.fi

Tämä asiakirja on allekirjoitettu sähköisesti

MAKSU 110 € (VNa 1357/2022)

LIITTEET Karttaliite
Valitusosoitus
Oikaisuvaatimusosoitus

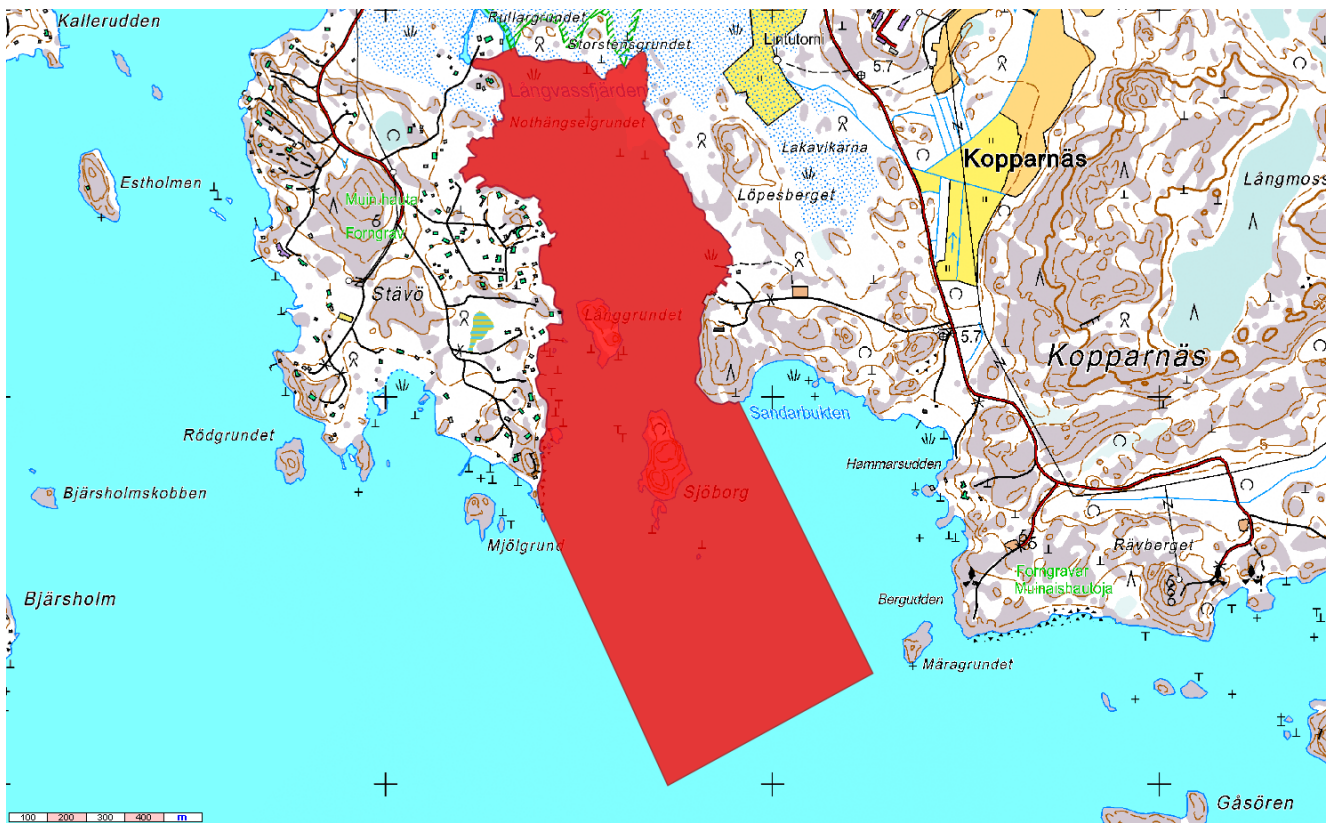
TIEDOKSI Suomen vapaa-ajankalastajien keskusjärjestö ry
Nylands fiskarförbund rf.
Uudenmaan kalatalousyhteisöjen liitto

Liitekartat ELY-keskuksen päätökseen Dnro: VARELY/7694/2022

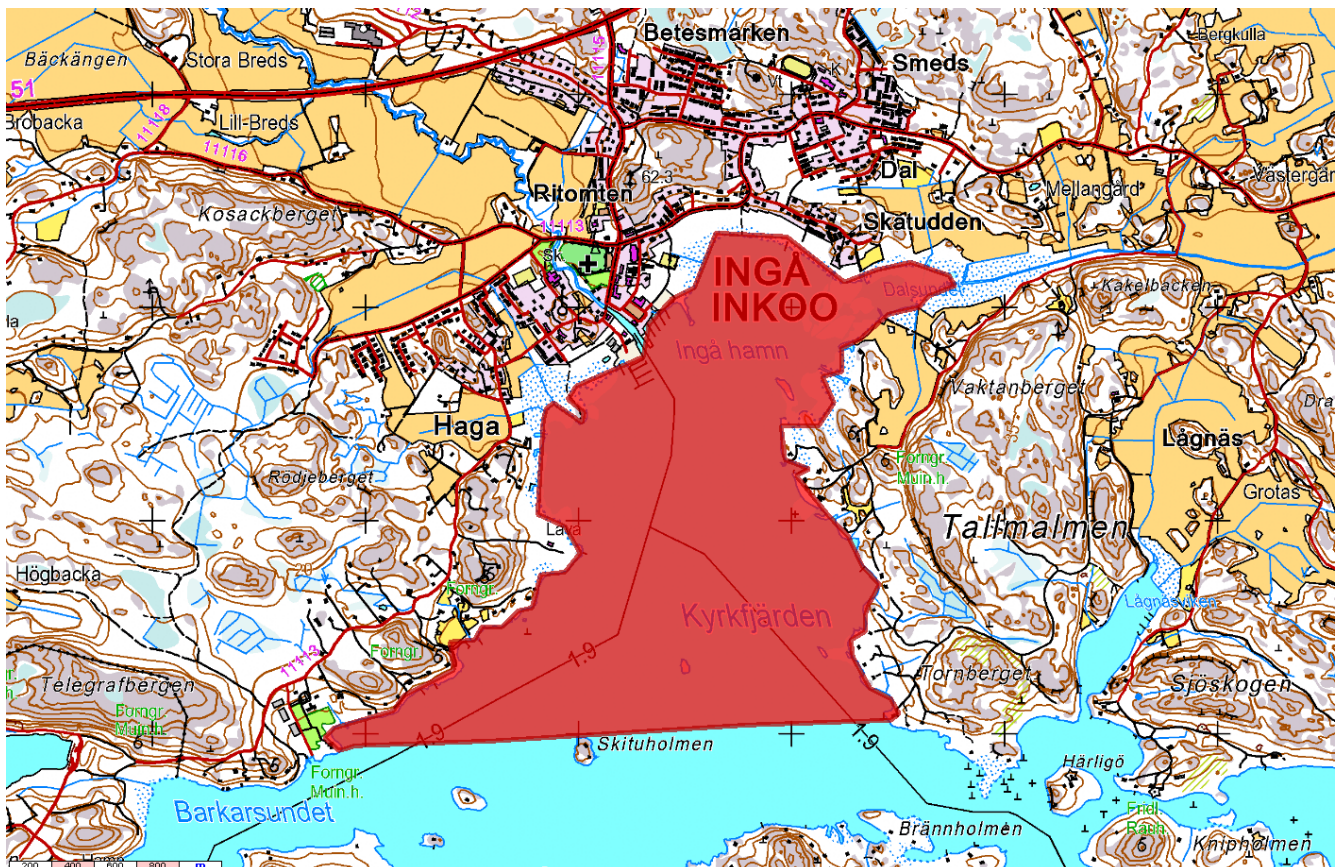
Ingarskilanjoen vesistöä koski- ja virtapaikoilla Solbergajoki mukaan lukien kaikki kalastus kielletty vuoden ympäri. Ingarskilanjoen vesistöä kalastus verkoilla, rysillä ja katiskoilla kielletään Solbergajoki mukaan lukien ajalla 1.8.-31.12.



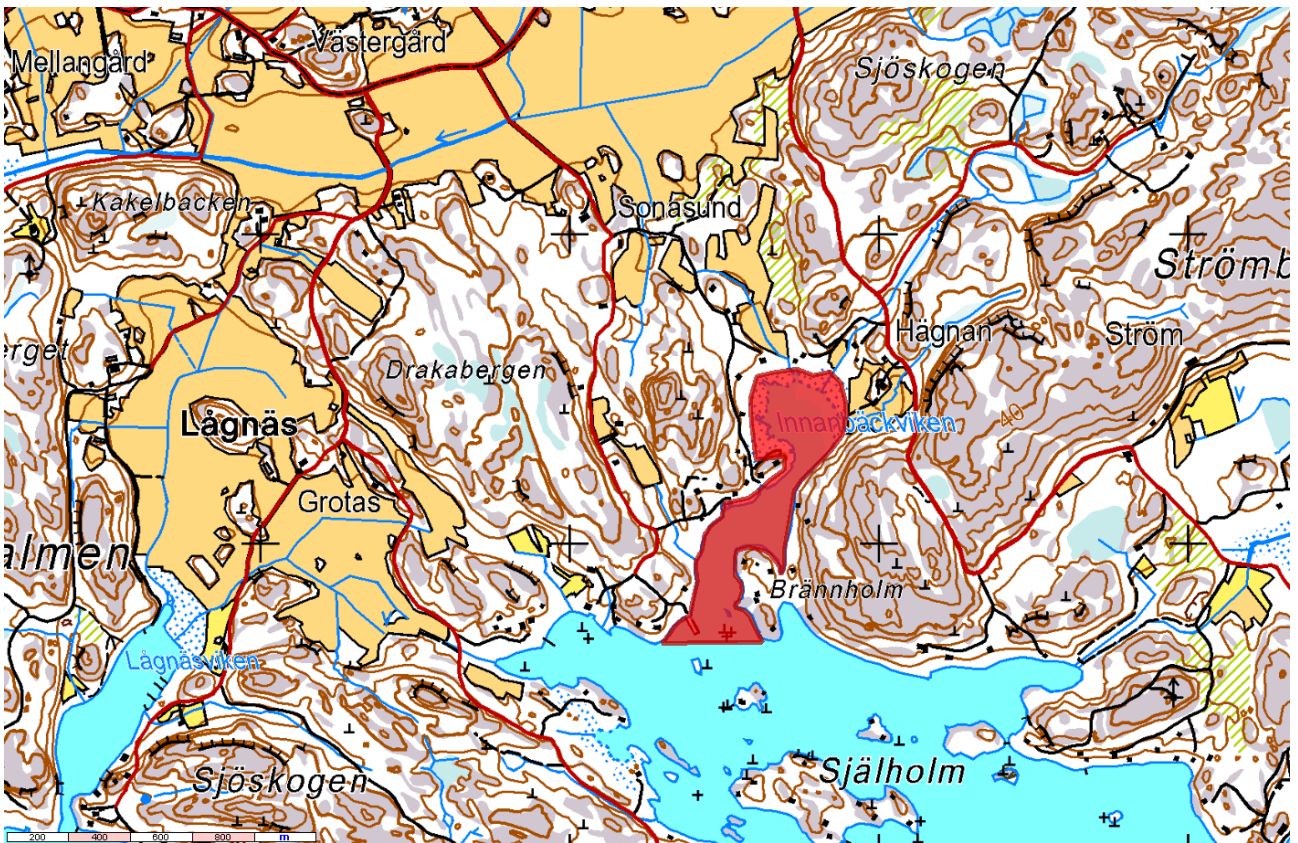
Kaikki kalastus kielletty Ingarskılanjoen edustalla 1.9.-30.11. meritaimenen nousun turvaamiseksi



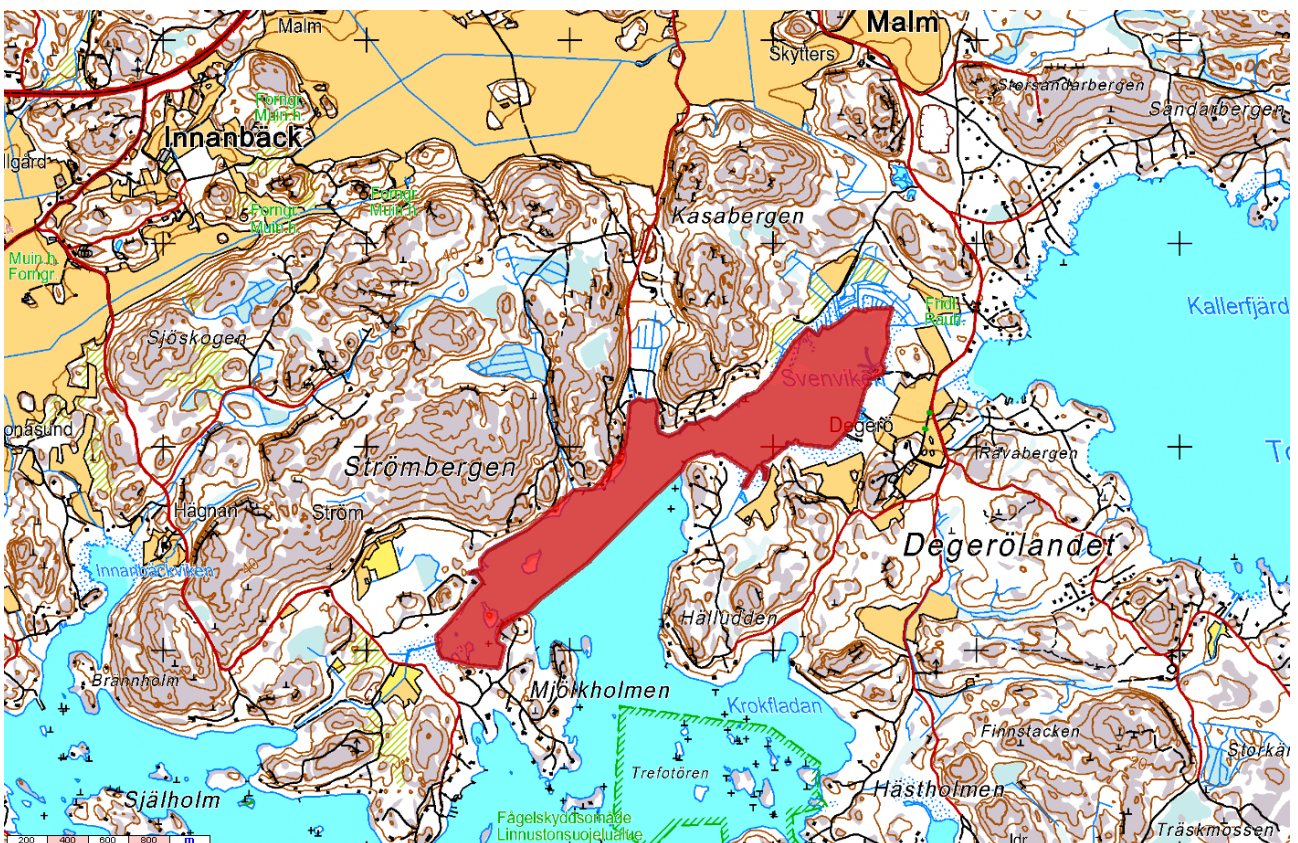
Kyrkfjärden: Kaikki kalastus kielletty lukuunottamatta vapakalastusta rannalta käsin ajalla 15.5.-15.6.



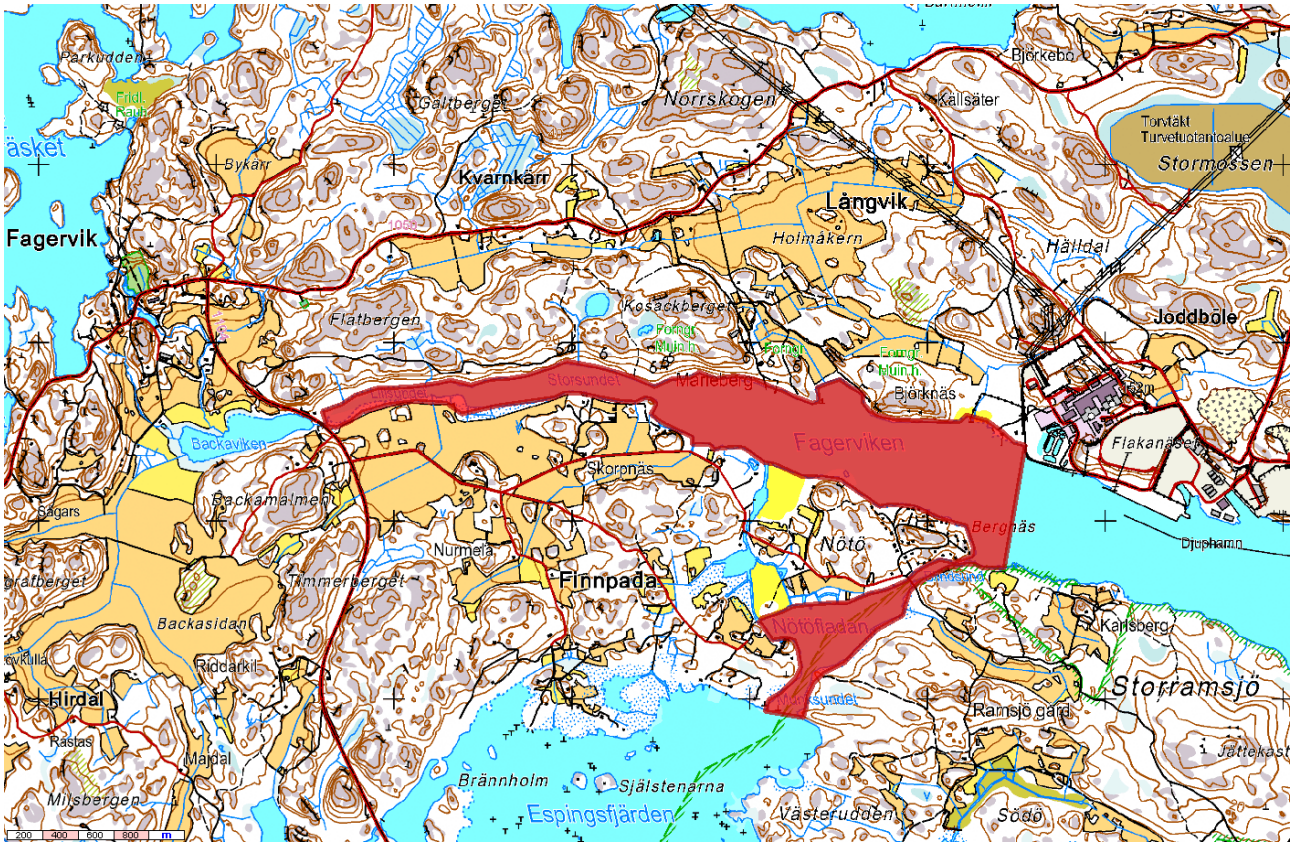
Innanbäckviken: Kaikki kalastus kielletty lukuunottamatta vapakalastusta rannalta käsin ajalla 15.5.-15.6.



Svenviken: Kaikki kalastus kielletty lukuunottamatta vapakalastusta rannalta käsin ajalla 15.5.-15.6.



Fagerviken: Kaikki kalastus kielletty lukuunottamatta vapakalastusta rannalta käsin ajalla 15.5.-15.6.



Tämä asiakirja VARELY/7694/2022 on hyväksytty sähköisesti / Detta dokument VARELY/7694/2022 har godkänts elektroniskt

Oikari Tuomas 09.05.2023 14:55

Suominen Paavo 09.05.2023 14:12